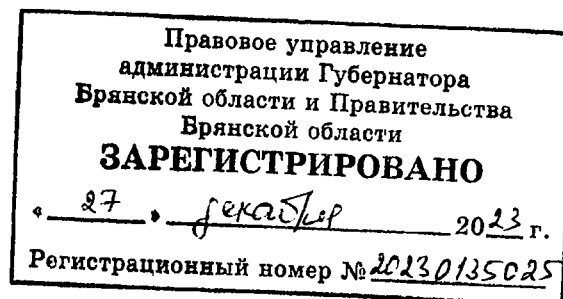


**УПРАВЛЕНИЕ ПО ОХРАНЕ И СОХРАНЕНИЮ ИСТОРИКО-КУЛЬТУРНОГО НАСЛЕДИЯ БРЯНСКОЙ ОБЛАСТИ****П Р И К А З**26.12. 2023 г.№ 2-1/239

г. Брянск

Об утверждении границ территории, схемы границ территории и режима использования территории объекта культурного наследия регионального значения «Братская могила 10 советских воинов, погибших в 1943 г. в боях с немецко-фашистскими захватчиками при освобождении д. Жемердеевки», расположенного по адресу: Брянская область, Суражский район, д. Жемердеевка



В целях обеспечения сохранности объекта культурного наследия регионального значения и в соответствии со статьями 3, 3.1, 5, 5.1 и 33 Федерального закона от 25.06.2002 № 73-ФЗ «Об объектах культурного наследия (памятниках истории и культуры) народов Российской Федерации», а также руководствуясь приказом Министерства культуры Российской Федерации от 04.06.2015 № 1745 «Об утверждении требований к составлению проектов границ территорий объектов культурного наследия»

Приказываю:

1. Утвердить границы территории и схему границ территории объекта культурного наследия регионального значения «Братская могила 10 советских воинов, погибших в 1943 г. в боях с немецко-фашистскими захватчиками при освобождении д. Жемердеевки», расположенного по адресу: Брянская область, Суражский район, д. Жемердеевка, согласно приложению 1 к настоящему приказу.
2. Утвердить режим использования территории объекта культурного наследия регионального значения «Братская могила 10 советских воинов, погибших в 1943 г. в боях с немецко-фашистскими захватчиками при освобождении д. Жемердеевки» согласно приложению 2 к настоящему приказу.
3. Контроль за исполнением настоящего приказа возложить на И.А. Кочетову, начальника отдела охраны объектов культурного наследия регионального и местного (муниципального) значения управления.

Начальник управления

К.В. Волков

Приложение 1

к приказу управления по охране и
сохранению историко – культурного
наследия Брянской области
от «26» 12 2023 г. № 2-1/239

Описание границ территории
объекта культурного наследия регионального значения
«Братская могила 10 советских воинов, погибших в 1943 г. в боях с немецко-
фашистскими захватчиками при освобождении д. Жемердеевки»

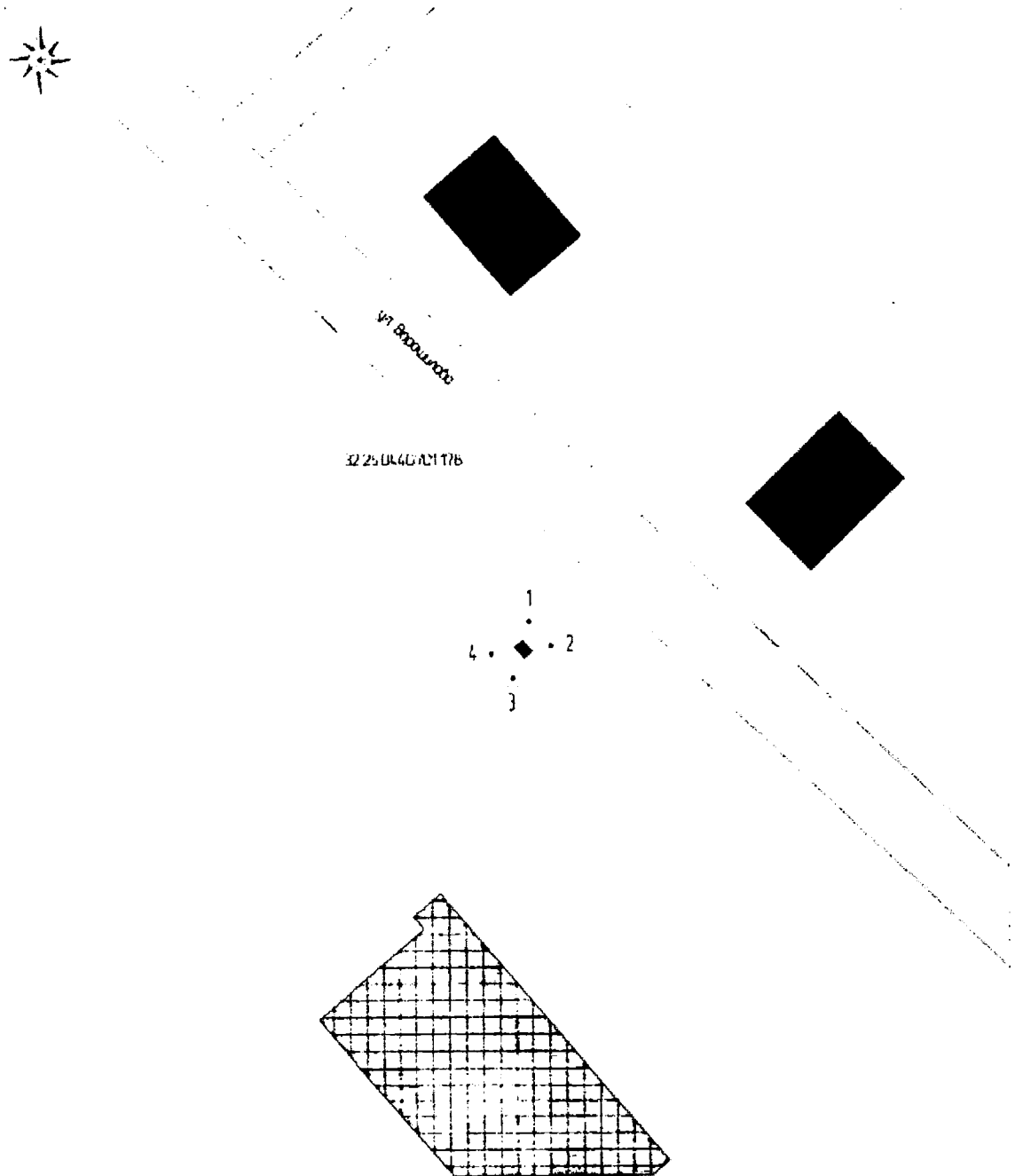
Граница территории проходит на юго-восток от точки 1 до точки 2 вдоль ограждения протяженностью 2,95 м., далее поворот на юго-запад от точки 2 до точки 3 вдоль ограждения протяженностью 4,53 м., далее поворот на северо-запад от точки 3 до точки 4 вдоль ограждения протяженностью 2,95 м., далее поворот на северо-восток от точки 4 до начальной точки 1 вдоль ограждения протяженностью 4,53 м.

Координаты поворотных (характерных) точек границ территории объекта
культурного наследия регионального значения
«Братская могила 10 советских воинов, погибших в 1943 г. в боях с немецко-
фашистскими захватчиками при освобождении д. Жемердеевки»














Наименование (номер) характерной точки	Координаты характерных точек в местной системе координат (МСК - 32)		Метод определения координат	Значение погрешности определения координат в системе координат, установленной для ведения ГКН, (м)
	X	Y		
1	452460.09	1239117.65	геодезический	0.1
2	452457.88	1239119.60	геодезический	0.1
3	452454.88	1239116.20	геодезический	0.1
4	452457.10	1239114.25	геодезический	0.1
1	452460.09	1239117.65	геодезический	0.1

Схема границ территории объекта культурного наследия регионального значения «Братская могила 10 советских воинов, погибших в 1943 г. в боях с немецко-фашистскими захватчиками при освобождении д. Жемердеевка»

Схема границ территории объекта культурного наследия
"Братская могила 10 советских воинов, погибших в 1943 г.
в боях с немецко-фашистскими захватчиками при освобождении д. Жемердеевка"
расположенного по адресу: Брянская область, Суражский район, д. Жемердеевка



Условные обозначения

- | | | | | | |
|---|---|---|---|---|---|
|  | — объект культурного наследия |  | — граница с объектом культурного наследия |  | — граница с объектом культурного наследия |
|  | — граница территории объекта культурного наследия |  | — граница с объектом культурного наследия |  | — территория д. Жемердеевка |
|  | — территория объекта культурного наследия |  | — территория д. Жемердеевка |  | — территория д. Жемердеевка |
|  | — контрольная точка границы территории объекта культурного наследия |  | — территория д. Жемердеевка |  | — Дом культуры |
|  | — столбик | | | | |

Приложение 2

к приказу управления по охране и
сохранению историко – культурного
наследия Брянской области
от «26» 12 2023 г. № 2-1/239

Режим использования территории
объекта культурного наследия регионального значения
«Братская могила 10 советских воинов, погибших в 1943 г. в боях с немецко-
фашистскими захватчиками при освобождении д. Жемердеевки»

1. В границах территории объекта культурного наследия «Братская могила 10 советских воинов, погибших в 1943 г. в боях с немецко-фашистскими захватчиками при освобождении д. Жемердеевки» запрещается:

- строительство объектов капитального строительства и увеличение объемно-пространственных характеристик существующих на территории памятника объектов капитального строительства;

- проведение земляных, строительных, мелиоративных и иных работ, за исключением работ по сохранению объекта культурного наследия или его отдельных элементов, сохранению историко-градостроительной или природной среды объекта культурного наследия.

2. В границах территории объекта культурного наследия «Братская могила 10 советских воинов, погибших в 1943 г. в боях с немецко-фашистскими захватчиками при освобождении д. Жемердеевки» разрешается:

- ведение хозяйственной деятельности, не противоречащей требованиям обеспечения сохранности объекта культурного наследия и позволяющей обеспечить функционирование объекта культурного наследия в современных условиях.