



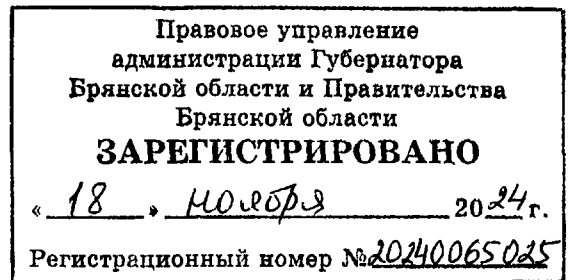
## УПРАВЛЕНИЕ ПО ОХРАНЕ И СОХРАНЕНИЮ ИСТОРИКО-КУЛЬТУРНОГО НАСЛЕДИЯ БРЯНСКОЙ ОБЛАСТИ

## П Р И К А З

18 ноября 2024 г.№ 2-1/45

г. Брянск

Об утверждении границ территории, схемы границ территории и режима использования территории объекта культурного наследия регионального значения «Здание купеческого собрания (клуб фабрики)», расположенного по адресу: Брянская область, Клинцовский район, г. Клинцы, ул. Ворошилова



В целях обеспечения сохранности объекта культурного наследия регионального значения и в соответствии со статьями 3, 3.1, 5, 5.1 и 33 Федерального закона от 25.06.2002 № 73-ФЗ «Об объектах культурного наследия (памятниках истории и культуры) народов Российской Федерации», а также руководствуясь приказом Министерства культуры Российской Федерации от 04.06.2015 № 1745 «Об утверждении требований к составлению проектов границ территорий объектов культурного наследия»

Приказываю:

1. Утвердить границы территории и схему границ территории объекта культурного наследия регионального значения «Здание купеческого собрания (клуб фабрики)», расположенного по адресу: Брянская область, Клинцовский район, г. Клинцы, ул. Ворошилова, согласно приложению 1 к настоящему приказу.

2. Утвердить режим использования территории объекта культурного наследия регионального значения «Здание купеческого собрания (клуб фабрики)» согласно приложению 2 к настоящему приказу.

3. Контроль за исполнением настоящего приказа возложить на И.А. Кочетову, начальника отдела охраны объектов культурного наследия регионального и местного (муниципального) значения управления.

Начальник управления

К.В. Волков

Приложение 1

к приказу управления по охране и  
сохранению историко – культурного  
наследия Брянской области  
от «18» ноября 2024 г. № 2-1/145

Описание границ территории  
объекта культурного наследия регионального значения  
«Здание купеческого собрания (клуб фабрики)»

Границы территории объекта культурного наследия регионального значения «Здание купеческого собрания (клуб фабрики)» устанавливается по линиям, обозначенным цифрами, согласно Плану границ территории объекта культурного наследия:

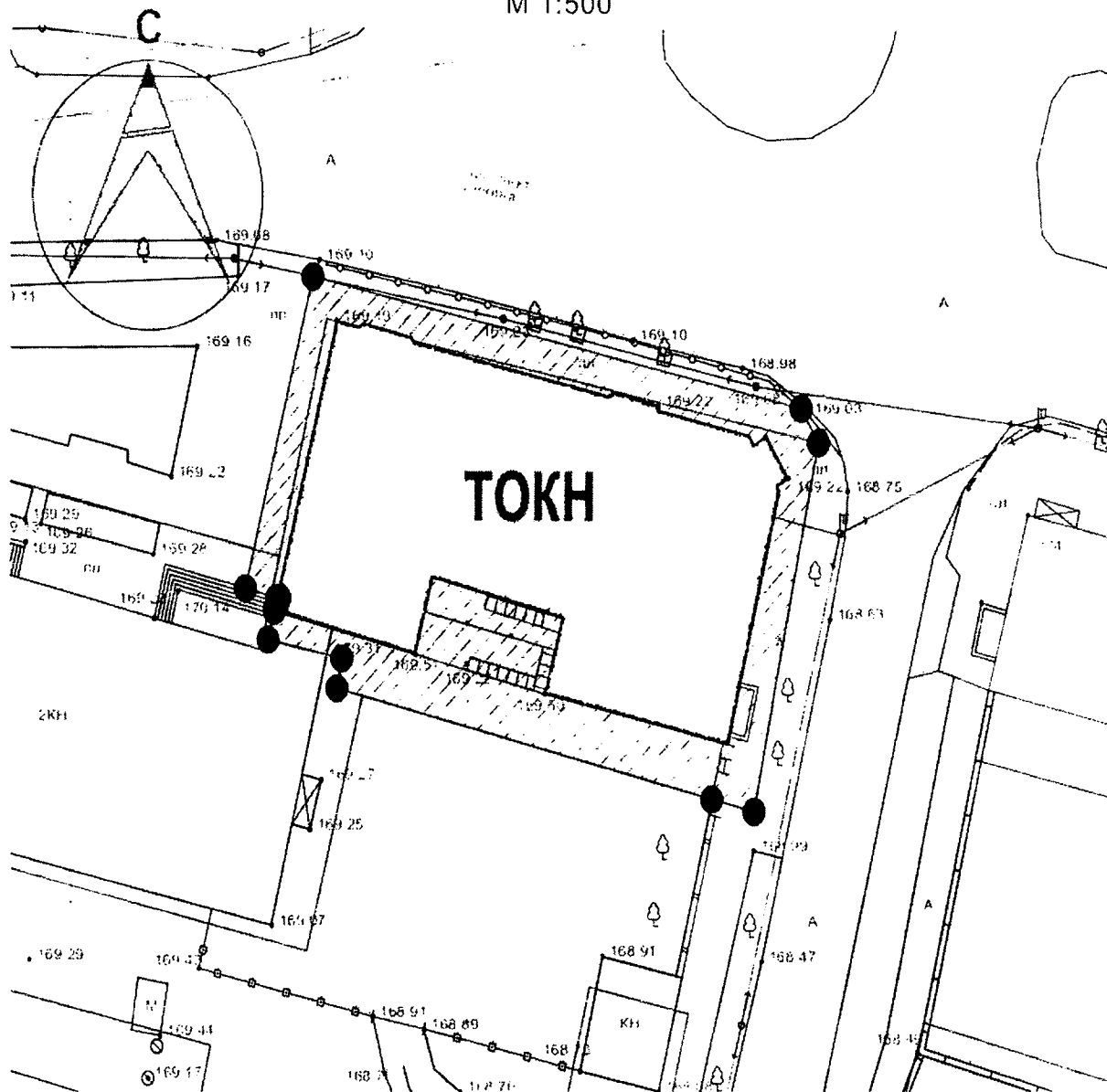
Прохождение границ		Описание прохождения границ
от точки	до точки	
1	2	3
1	2	в юго-восточном направлении – 42,00 м
2	3	в юго-восточном направлении – 2,87 м
3	4	в юго-западном направлении - 27,05 м
4	5	в северо-западном направлении - 3,68 м
5	6	в юго-западном направлении – 13,01 м
6	7	в северо-западном направлении - 7,40 м
7	8	в юго-западном направлении – 8,43 м
8	9	в северо-западном направлении - 32,26 м
9	10	в северо-восточном направлении - 4,44 м
10	11	в юго-восточном направлении – 5,41 м
11	12	в северо-восточном направлении - 21,83 м
12	13	в северо-западном направлении - 5,07 м
13	14	в северо-восточном направлении - 0,90 м
14	15	в северо-западном направлении - 2,77 м
15	1	в северо-восточном направлении - 23,02 м

Таблица координат характерных точек границ территории объекта культурного наследия регионального значения «Здание купеческого собрания (клуб фабрики)»





<b>Сведения о местоположении границ территории объекта</b>				
1. Система координат <u>МСК-32</u>				
2. Сведения о характерных точках границ территории объекта				
Обозначение характерных точек границ	Координаты, м		Метод определения координат характерной точки	Средняя квадратическая погрешность положения характерной точки (Mt), м
	X	Y		
1	2	3	4	5
1	434 744.75	1 234 770.50	Картометрический	0,1
2	434 735.40	1 234 811.45	Картометрический	0,1
3	434 732.93	1 234 812.91	Картометрический	0,1
4	434 706.43	1 234 807.46	Картометрический	0,1
5	434 707.33	1 234 803.89	Картометрический	0,1
6	434 694.57	1 234 801.37	Картометрический	0,1
7	434 696.24	1 234 794.16	Картометрический	0,1
8	434 688.03	1 234 792.26	Картометрический	0,1
9	434 695.22	1 234 760.81	Картометрический	0,1
10	434 699.52	1 234 761.90	Картометрический	0,1
11	434 698.34	1 234 767.18	Картометрический	0,1
12	434 719.59	1 234 772.19	Картометрический	0,1
13	434 720.89	1 234 767.29	Картометрический	0,1
14	434 721.76	1 234 767.51	Картометрический	0,1
15	434 722.44	1 234 764.82	Картометрический	0,1
1	434 744.75	1 234 770.50	Картометрический	0,1

# План границ территории объекта культурного наследия регионального значения «Здание купеческого собрания (клуб фабрики)»

М 1:500



## УСЛОВНЫЕ ОБОЗНАЧЕНИЯ

-  Объект культурного наследия «Здание купеческого собрания (клуб фабрики)», расположенный по адресу: Брянская область, г. Клинцы, ул. Ворошилова
-  Территория объекта культурного наследия «Здание купеческого собрания (клуб фабрики)», расположенного по адресу: Брянская область, г. Клинцы, ул. Ворошилова
-  Границы кадастровых участков, сведения о которых внесены в ЕГРН
-  1 ● Характерные точки

Приложение 2  
к приказу управления по охране и  
сохранению историко – культурного  
наследия Брянской области  
от «18» ~~ноября~~ 2024 г. № 2-1/145

Режим использования территории  
объекта культурного наследия регионального значения  
«Здание купеческого собрания (клуб фабрики)»

1. В границах территории объекта культурного наследия регионального значения «Здание купеческого собрания (клуб фабрики)», расположенного по адресу: Брянская область, Клинцовский район, г. Клинцы, ул. Ворошилова, разрешается:

- проведение работ, направленных на сохранение объекта культурного наследия (ремонт, реставрация, консервация, приспособление памятника для современного использования), без изменений его особенностей, составляющих предмет охраны, на основании проектов, выполненных, согласованных и утвержденных в установленном порядке;

- модернизация, прокладка инженерных сетей, не создающая угрозу объекту культурного наследия;

- ведение хозяйственной деятельности, не противоречащей требованиям обеспечения сохранности объекта культурного наследия и позволяющей обеспечить функционирование объекта культурного наследия в современных условиях;

- размещение на территории объекта культурного наследия стендов и иных средств наглядной агитации допускается в исключительных случаях, по согласованию с государственным органом охраны объектов культурного наследия;

- благоустройство, в том числе устройство отмосток и иных сооружений инженерной защиты объекта культурного наследия, плиточного и иного покрытия;

- устройство наружного освещения объекта культурного наследия с учетом влияния светового потока на восприятие объекта культурного наследия;

- проведение земляных работ (при прокладке и реконструкции инженерных сетей, обеспечивающих эксплуатацию объекта культурного наследия).

2. В границах территории объекта культурного наследия регионального значения «Здание купеческого собрания (клуб фабрики)», расположенного по адресу: Брянская область, Клиновский район, г. Клины, ул. Ворошилова, запрещается:

- снос объекта культурного наследия;

- возведение пристроек к объекту культурного наследия и изменение традиционных характеристик здания, влекущее за собой причинение вреда в виде реального ущерба и (или) умаление его историко-культурной ценности;

- строительство объектов капитального строительства;

- парковка автотранспорта (за исключением автомашин специального назначения).