



УПРАВЛЕНИЕ ПО ОХРАНЕ И СОХРАНЕНИЮ ИСТОРИКО-КУЛЬТУРНОГО НАСЛЕДИЯ БРЯНСКОЙ ОБЛАСТИ

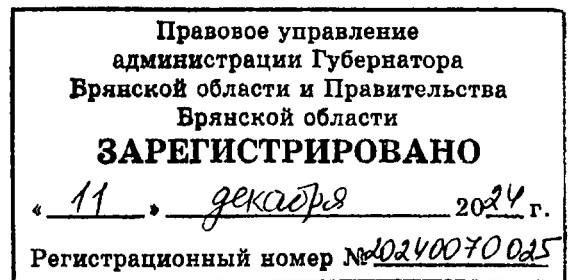
П Р И К А З

10.12. 2024 г.

№ 2-1/154

г. Брянск

Об утверждении границ территории, схемы границ территории и режима использования территории объекта культурного наследия регионального значения «Троицкая церковь с интерьером», расположенного по адресу: Брянская область, Дубровский район, с. Голубея



В целях обеспечения сохранности объекта культурного наследия регионального значения и в соответствии со статьями 3, 3.1, 5, 5.1 и 33 Федерального закона от 25.06.2002 № 73-ФЗ «Об объектах культурного наследия (памятниках истории и культуры) народов Российской Федерации», а также руководствуясь приказом Министерства культуры Российской Федерации от 04.06.2015 № 1745 «Об утверждении требований к составлению проектов границ территорий объектов культурного наследия»

Приказываю:

1. Утвердить границы территории и схему границ территории объекта культурного наследия регионального значения «Троицкая церковь с интерьером», расположенного по адресу: Брянская область, Дубровский район, с. Голубея, согласно приложению 1 к настоящему приказу.

2. Утвердить режим использования территории объекта культурного наследия регионального значения «Троицкая церковь с интерьером», расположенного по адресу: Брянская область, Дубровский район, с. Голубея, согласно приложению 2 к настоящему приказу.

3. Контроль за исполнением настоящего приказа возложить на Кочетову И.А., начальника отдела охраны объектов культурного наследия регионального и местного (муниципального) значения управления.

Начальник управления

К.В. Волков

Приложение 1
к приказу управления по охране и
сохранению историко – культурного
наследия Брянской области
от «10» 12 2024 г. № 2-1/154

**Описание границ территории объекта культурного наследия
регионального значения «Троицкая церковь с интерьером»,
расположенного по адресу: Брянская область, Дубровский район,
с. Голубея**

Граница территории объекта культурного наследия регионального значения «Троицкая церковь с интерьером», расположенного по адресу: Брянская область, Дубровский район, с. Голубея, устанавливается согласно карте (схеме), по линиям с точками поворота, обозначенными цифрами от «1» до «7».


Территория объекта культурного наследия регионального значения «Троицкая церковь с интерьером» от исходной точки «1» проходит:

- от точки 1 до точки 2: на северо-восток протяженностью 42.12 м;
- от точки 2 до точки 3: на юго-восток протяженностью 3,11 м;
- от точки 3 до точки 4: на юго-восток протяженностью 3,03 м;
- от точки 4 до точки 5: на юг протяженностью 17.02 м;
- от точки 5 до точки 6: на юго-запад протяженностью 8.51 м;
- от точки 6 до точки 7: на запад протяженностью 40,58 м;
- от точки 7 до точки 1: на север протяженностью 29.17 м.







**Перечень координат характерных (поворотных) точек границ
территории объекта культурного наследия регионального значения
«Троицкая церковь с интерьером», расположенного по адресу: Брянская
область, Дубровский район, с. Голубея**

Граница территории Система координат «МСК-32»		
1	530808.81	1327399.31
2	530795.84	1327439.38
3	530792.8	1327440.04
4	530789.96	1327441.11
5	530773.8	1327435.77
6	530768.52	1327429.1
7	530781.01	1327390.49
1	530808.81	1327399.31

**Карта (схема) границ территории объекта культурного наследия
регионального значения «Троицкая церковь с интерьером»,
расположенного по адресу: Брянская область, Дубровский район,
с. Голубея**



Используемые условные обозначения:

	объект культурного наследия регионального значения "Троицкая церковь с интерьером"
	территория объекта культурного наследия
	границы земельных участков по сведениям ЕГРН
	ограждения
	поворотная точка границы территории объекта культурного наследия
	хозяйственные постройки

Режим использования территории объекта культурного наследия регионального значения «Троицкая церковь с интерьером»

1. В границах территории объекта культурного наследия «Троицкая церковь с интерьером» разрешается ведение хозяйственной деятельности, не противоречащей требованиям обеспечения сохранности объекта культурного наследия и позволяющей обеспечить функционирование объекта культурного наследия в современных условиях, в том числе:

1.1. проведение работ по сохранению объекта культурного наследия и его отдельных элементов;

1.2. сохранение и воссоздание историко-градостроительной среды объекта культурного наследия;

1.3. установка памятников, монументов, памятных знаков и иной историко - культурной информации, относящейся к объекту культурного наследия;

1.4. благоустройство территории, в том числе устройство ограждений, сооружений инженерной защиты объекта культурного наследия (водоотведения), плиточного и иного покрытия, наружного освещения;

1.5. работы по озеленению территории, в том числе замена существующего озеленения на аллеи посадки деревьев с компактной кроной, не препятствующих визуальному восприятию объекта культурного наследия.

2. В границах территории объекта культурного наследия «Троицкая церковь с интерьером» **запрещается:**

2.1. строительство объектов капитального строительства и увеличение объемно пространственных характеристик, существующих на территории памятника объектов капитального строительства;

2.2 проведение земляных, строительных, мелиоративных и иных работ, за исключением работ по сохранению объекта культурного наследия или его отдельных элементов, сохранению историко-градостроительной или природной среды объекта культурного наследия;

2.3. градостроительная, хозяйственная и иная деятельность, создающая угрозу повреждения, разрушения, уничтожения и изменения пространственных характеристик объекта культурного наследия;

2.4. размещение рекламных конструкций, не связанных с функциональной деятельностью объекта и нарушающих визуальное восприятие объекта культурного наследия.